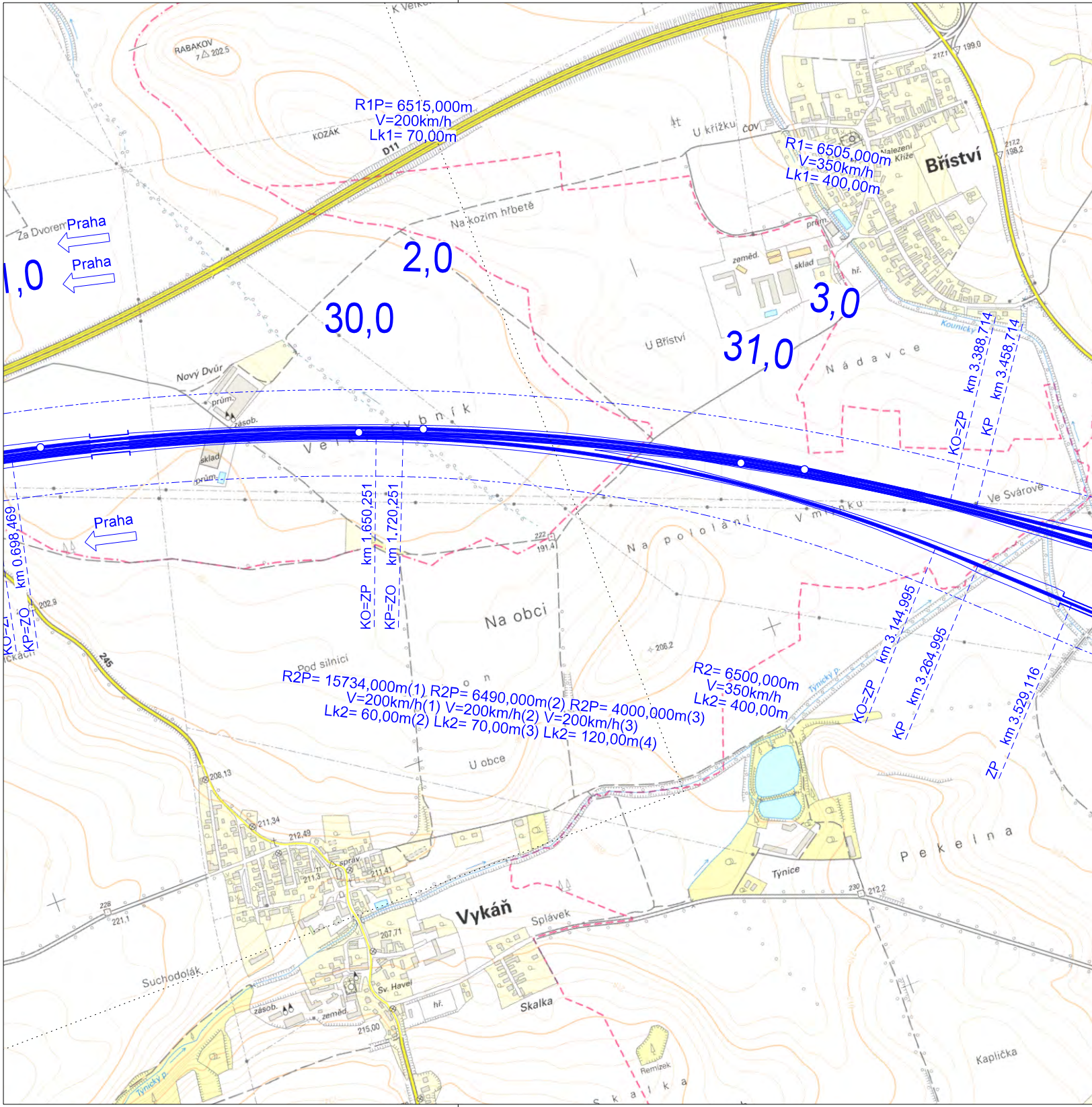
R1P= 6515,000m
V=200km/h
Lk1= 70,00m
R1= 6505,000m
V=350km/h
Lk1= 400,00m
Praha
Praha
Praha
,0
2,0
30,0
3,0
31,0
KP=ZO km 0.698,469
KO=ZP km 1.650,251
KP=ZO km 1.720,251
KO=ZP km 3.388,714
KP km 3.458,714
KO=ZP km 3.144,995
KP km 3.264,995
ZP km 3.529,116
R2P= 15734,000m(1) R2P= 6490,000m(2) R2P= 4000,000m(3)
V=200km/h(1) V=200km/h(2) V=200km/h(3)
Lk2= 60,00m(2) Lk2= 70,00m(3) Lk2= 120,00m(4)
R2= 6500,000m
V=350km/h
Lk2= 400,00m
RABAKOV 202,5
KOZÁK
D11
Za Dvorem
Na kozím hřbetě
U křížku
ČOV
Nalezení Kříže
Bříství
zeměd.
sklad
prům.
hř.
U Bříství
Kounický p.
Nádavce
Nový Dvůr
prům.
zásob.
sklad
Velký rybník
Ve Svárově
Na pololání
V mlýnku
Na obci
Pod silnicí
206,2
245
202,9
208,13
211,34
212,49
U obce
Týnický p.
Týnice
Pekelná
Vykáň
Sv. Havel
Splávek
Skalka
Suchodolák
Remízek
Kaplička
222 191,4
228 221,1
230 212,2
217,2 198,2
212,1 199,0

Legenda (trasy)

- Varianta HB1
- Varianta HB2a
- Varianta HB2b
- Varianta HB2c
- Varianta HB2d
- Varianta HB2e
- Varianta HB2f

Legenda (železniční - barva dle varianty)

- Osa koleje stávající, bez zásahu
- Demolice
- Osa koleje výhledová
- Most stávající
- Most výhledový
- Tunel/nadjezd stávající
- Tunel/nadjezd výhledový
- 122 Staničení výhledové
- Žel. stanice stávající
- Žel. zastávka stávající
- Odbočka/výhybna stávající
- Žel. stanice výhledová
- Žel. zastávka výhledová
- Odbočka/výhybna výhledová

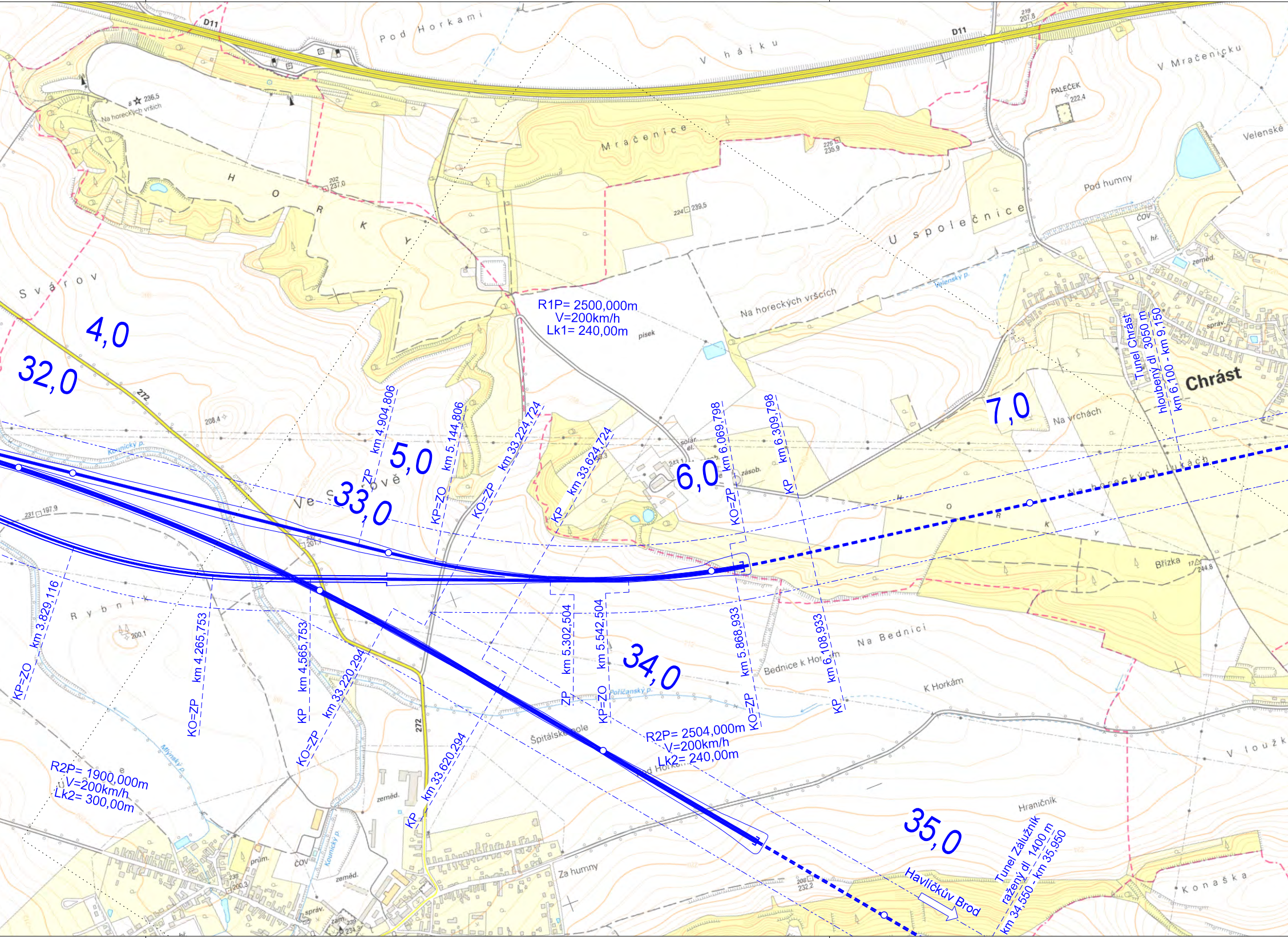
D11
Pod Horkami
V hájku
V Mračeničku
PALEČEK
222,4
236,5
Na horeckých vršich
Mračenice
225
235,9
Velenské
Pod humny
ČOV
202
237,0
H O R K Y
224
239,5
U společnice
Svárov
4,0
32,0
272
R1P= 2500,000m
V=200km/h
Lk1= 240,00m
písek
Na horeckých vršcích
Velenský p.
Tunel Chrást
hloubený dl. 3050 m
km 6,100 - km 9,150
Chrást
7,0
Na vrchách
208,4
Kounický p.
ZP km 4,904,806
5,0
KO=ZP km 5,144,806
KO=ZP km 33,224,724
KP km 33,624,724
6,0
KO=ZP km 6,069,798
KP km 6,309,798
Ve Svárově
33,0
231
197,9
201,7
Na horeckých lukách
H O R K Y
Břízka
244,8
Rybník
200,1
KP=ZO km 3,829,116
KO=ZP km 4,265,753
KP km 4,565,753
KO=ZP km 33,220,294
ZP km 5,302,504
KP=ZO km 5,542,504
34,0
KO=ZP km 5,868,933
KP km 6,108,933
Na Bednici
Bednice k Horkám
K Horkám
Poříčanský p.
Špitálské pole
R2P= 2504,000m
V=200km/h
Lk2= 240,00m
V loužku
272
KP km 33,620,294
R2P= 1900,000m
V=200km/h
Lk2= 300,00m
Mlýnský p.
zeměd.
Kounický p.
prům.
ČOV
zeměd.
správ.
200,3
zám.
234,3
Za humny
208
232,2
Hraničník
35,0
Havlíčkův Brod
Tunel Záluzník
ražený dl. 1400 m
km 34,550 - km 35,950
Konaška

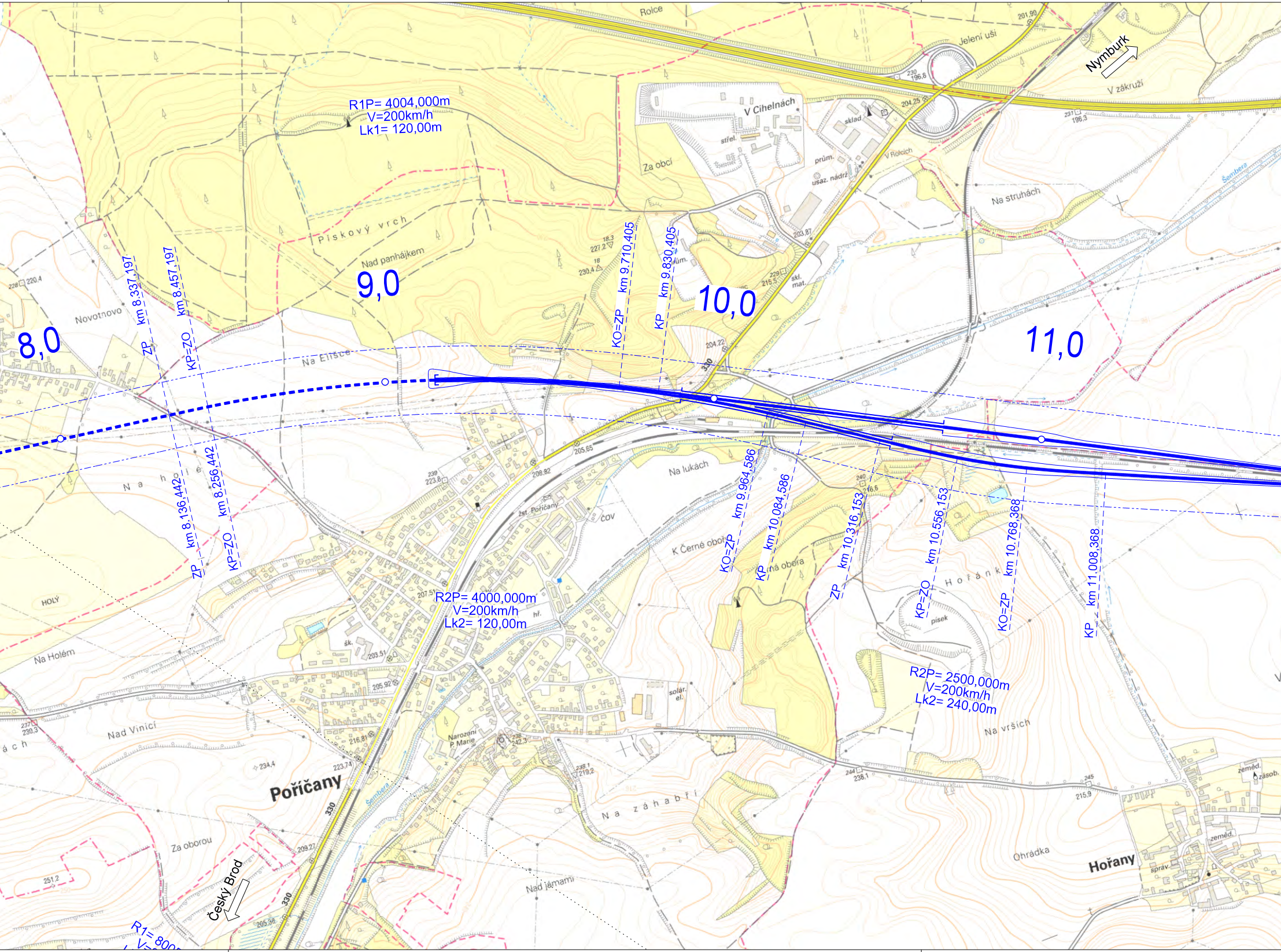
R1P= 4004,000m
V=200km/h
Lk1= 120,00m
8,0
9,0
10,0
11,0
ZP km 8,337,197
KP=ZO km 8,457,197
KO=ZP km 9,710,405
KP km 9,830,405
ZP km 8,136,442
KP=ZO km 8,256,442
KO=ZP km 9,964,586
KP km 10,084,586
ZP km 10,316,153
KP=ZO km 10,556,153
KO=ZP km 10,768,368
KP km 11,008,368
R2P= 4000,000m
V=200km/h
Lk2= 120,00m
R2P= 2500,000m
V=200km/h
Lk2= 240,00m
R1= 800
Nymburk
Český Brod
Poříčany
Hořany
Rolce
Jelení uši
V zákruží
V Cihelnách
Za obcí
Na struhách
Šembera
Pískový vrch
Nad panhájkem
Novotnovo
Na Elišce
Na holé
Holý
Na Holém
Nad Vinicí
Za oborou
Na lukách
K Černé oboře
Na Černá obora
Hořánky
Na vršich
Na záhabří
Ohrádka
Nad jámami
žst. Poříčany
ČOV
Narození P. Marie
330

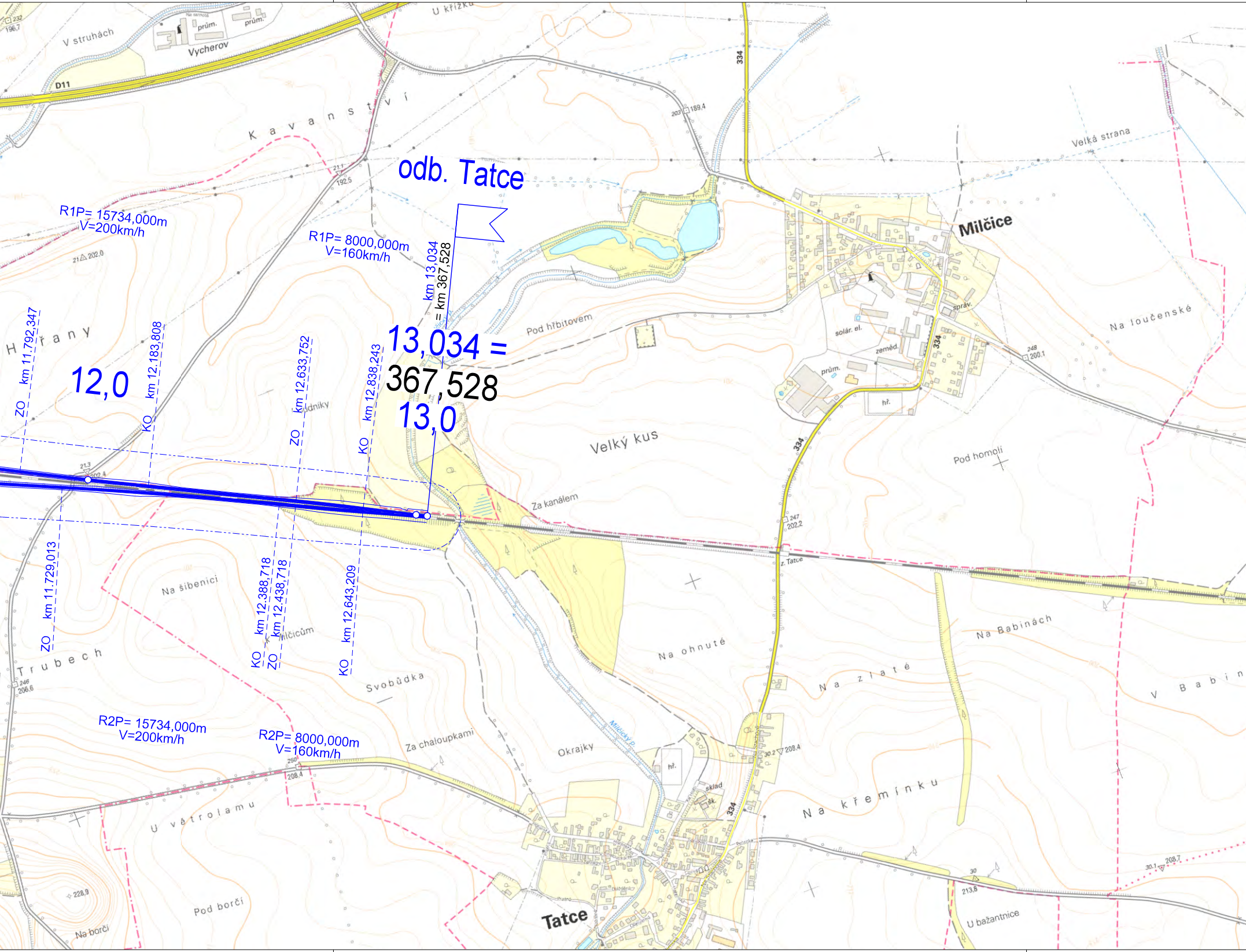
odb. Tatce
13,034 =
367,528
13,0
12,0
km 13,034
= km 367,528
R1P= 15734,000m
V=200km/h
R1P= 8000,000m
V=160km/h
R2P= 15734,000m
V=200km/h
R2P= 8000,000m
V=160km/h
ZO km 11,792,347
KO km 12,183,808
ZO km 12,633,752
KO km 12,838,243
ZO km 11,729,013
KO km 12,388,718
ZO km 12,438,718
KO km 12,643,209
V struhách
Vycherov
D11
prům.
U křížku
Kavanství
Hřany
Trubech
Na šibenici
Svobůdka
Za chaloupkami
Okrajky
U větrolamu
Pod borči
Na borči
Tatce
Milčice
Pod hřbitovem
Velký kus
Za kanálem
Na ohnuté
Na zlaté
Na křemínku
Na Babinách
Pod homolí
Na loučenské
Velká strana
V Babin
U bažantnice
Milčický p.
334
solár. el.
zeměd.
správ.
hř.
sklad
z. Tatce

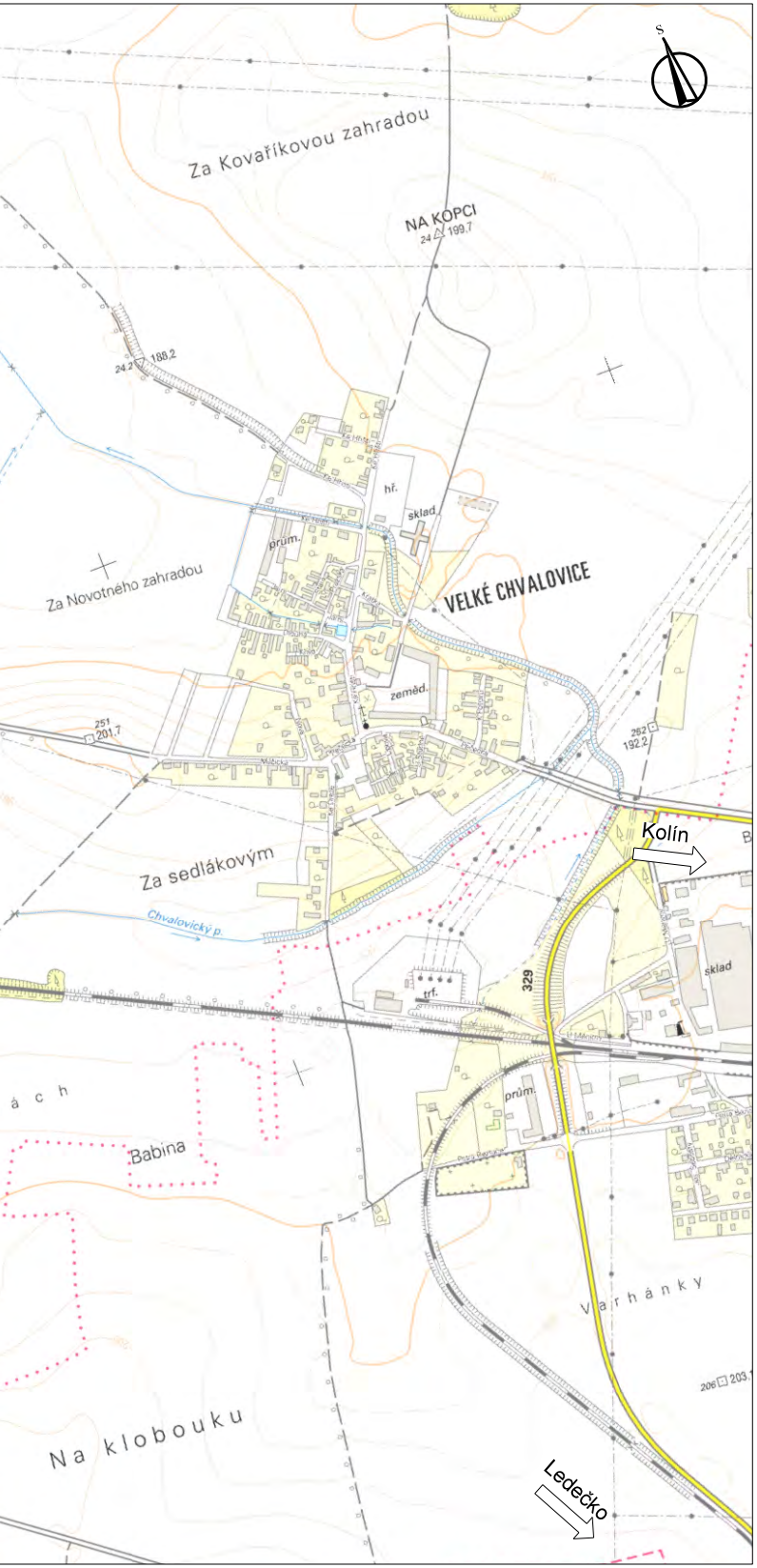
S
Za Kovaříkovou zahradou
NA KOPCI
24
199.7
24.2
188.2
hř.
sklad
prům.
Za Novotného zahradou
VELKÉ CHVALOVICE
zeměd.
251
201.7
262
192.2
Kolín
Za sedlákovým
Chvalovický p.
329
trf.
sklad
prům.
á c h
Babina
V a r h á n k y
206
203.1
N a k l o b o u k u
Ledečko

VÝŠKOVÝ SYSTÉM Bpv   SOUŘADNICOVÝ SYSTÉM S-JTSK

Číslo změny:	*Obsah změny:*	*Datum změny:*
01	-	-
02	-	-
03	-	-

Investor:

ŠŽDC
Správa železniční dopravní cesty

Správa železniční dopravní cesty,
státní organizace
Dlážděná 1003/7
110 00 Praha 1

Objednatel:

ŠŽDC
Správa železniční dopravní cesty

Správa železniční dopravní cesty,
státní organizace
Stavební správa západ
Sokolovská 278
190 00 Praha 9

Společnost "SP+MOTT VRT Praha - Havlíčkův Brod", správce:

SUDOP PRAHA ®

SUDOP PRAHA a.s.
Olšanská 1a, 130 80 Praha 3
tel.: +420 267 094 111
e-mail: praha@sudop.cz

Hlavní inženýr projektu:
ING. MARTIN VACHTL

Garant profese:
-

Společnost "SP+MOTT VRT Praha - Havlíčkův Brod", společník 2:

Mott MacDonald

Mott MacDonald CZ, spol. s r.o.
Národní 984/15, 110 00 Praha 1
tel.: +420 221 412 800
fax: +420 221 412 810
e-mail: czech@mottmac.com

Zpracovatel části:

SUDOP PRAHA ®

SUDOP PRAHA a.s.
Olšanská 1a, 130 80 Praha 3
tel.: +420 267 094 111
e-mail: praha@sudop.cz

Vedoucí střediska:	*Odpovědný projektant SO, IO, PS:*	*Vypracoval:*	*Kontroloval:*
ING. ANDREA PLIŠKOVÁ	ING. MARTIN VACHTL	ING. JAROMÍR TVRDÍK	ING. PAVEL TIKMAN

Název akce:

Územně technická studie
VRT Praha - Havlíčkův Brod

Číslo smlouvy: 15 341 205

Projektový stupeň: ÚTS

Část:

B. Výkresová část
B.3 Situace

Datum: 06/2016

Číslo části: B.3

Název přílohy:

Situace varianta HB1,
úsek Vykáň - Poříčany

Měřítko: 1:10 000

Počet formátů: 9 x A4

Číslo přílohy: **B.3.1.3**

DOKUMENT LZE UŽÍVAT POUZE VE SMYSLU PŘÍSLUŠNÉ SMLOUVY O DÍLO. ŽÁDNÁ JEHO ČÁST NEMŮŽE BÝT DLE ZÁKONA č.121/2000 Sb. KOPÍROVÁNA NEBO JINÝM ZPŮSOBEM ROZŠIŘOVÁNA BEZ SOUHLASU SUDOP PRAHA a.s.